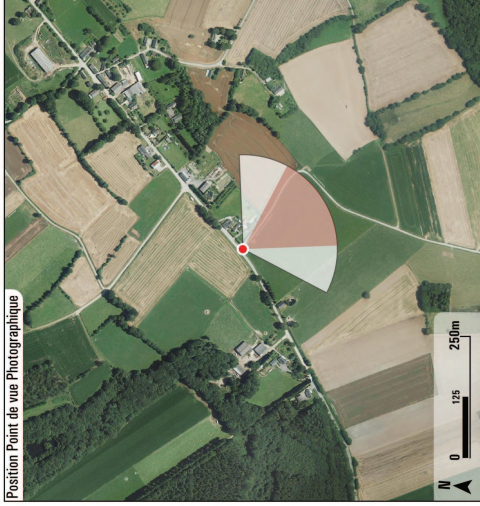


Photographie

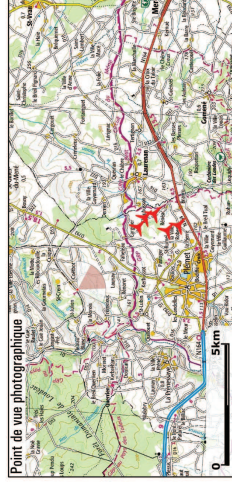
Projection panorama : Cylindrique
 Coordonnées Lambert 33 : 284441, 6805503, 201
 Azimut / Champ : Focale : 143,7° | 120° | 42 mm (24x36)
 Date & heure TU : 12/06/2014 15:01

Eoliennes


Nombre d'éoliennes : 5
 Dimensions mat | rotor | hauteur totale : 93 m | 114 m | 150 m
 Orientation rotor : 330°
 Eolienne la plus proche : E1 (3,6 km - 129,6°)
 Eolienne la plus éloignée : E5 (4,8 km - 142,9°)




Position Point de vue Photographique



Point de vue photographique



Vue panoramique 120°



Photomontage 60° x 27°

Pour restituer le réalisme du photomontage, observez-le à une distance d'environ 35 cm. (format A3)

E1
4km 3,6km 3,8km 4,4km

Meneac

E2

E3

E4

E5

4,4km 4,8km

La Butte des Fraus

Localisation et distance des éoliennes

La Ferrière-Plemet

RD 1, lieu-dit la Haute Ville-ès-Marô

Photomontage N° 28



Photographie

Projection panorama : Cylindrique
Coordonnées Lambert 93 : 283003, 6810173, 197
Azimut / Champ / Focale : 156° / 120° / 42 mm (24x36)
Date & heure TU : 01/09/2014 17:33

Eoliennes

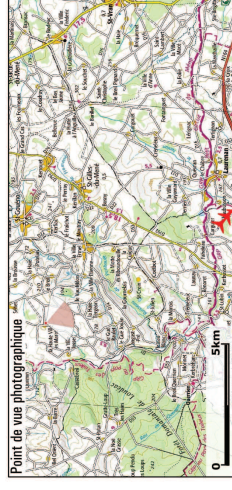
Nombre d'éoliennes : 5
Dimensions mat | rotor | hauteur totale : 93 m | 114 m | 150 m
Orientation rotor : 180°
Eolienne la plus proche : E1 (8,2 km - 146,7°)
Eolienne la plus éloignée : E5 (9,6 km - 151,1°)



Position Point de vue Photographique

Commentaires paysagers

Depuis les abords de la RD1 au sud de Plessala, le parc en projet pourra partiellement être perçu depuis ce point de vue qui est l'un des rares offrant un panorama. Les pales d'une partie des éoliennes apparaîtront alors à l'arrière d'une ligne de crête. Cette perception attirera peu le regard du visiteur en comparaison avec les parcs déjà en activité.



Point de vue photographique



Vue panoramique 120°



Photomontage 60° x 27°

Pour restituer le réalisme du photomontage, observez-le à une distance d'environ 35 cm (format A3)

E2 8,6km 98m 6,2km
E3 8,8km 98m 6,2km
E4 9,2km 9,6km
E5 9,6km 9,6km

Meneac

La Butte des Fraus

Plumieux

La Ferrière-Plemet

Réalisé par Géophom

Localisation et distance des éoliennes

Commune de Trébray, site de Bel-Air

Photomontage N° 29

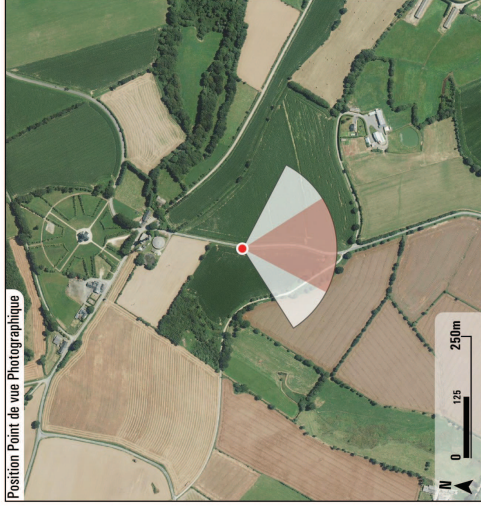


Photographie

Projection panorama : Cylindrique
Coordonnées Lambert 93 : 286432 6816862, 327
Azimut | Champ | Focale : 173,6° | 120° | 42 mm (24x36)
Date & heure TU : 12/06/2014 11:17

Eoliennes

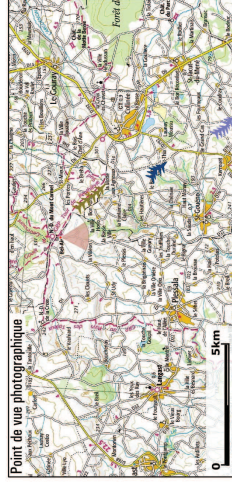
Nombre d'éoliennes : 5
Dimensions mat | rotor | hauteur totale : 93 m | 114 m | 150 m
Orientation rotor : 200°
Eolienne la plus proche : E1 (13,8 km - 173,7°)
Eolienne la plus éloignée : E5 (15,4 km - 173,8°)




Position Point de vue Photographique

Commentaires paysagers

Depuis le nord de l'aire d'étude éloignée, le panorama permet de distinguer plusieurs parcs éoliens vers le sud. Le parc en projet en fera partie. Néanmoins, l'éloignement important (environ 14km) les rendra peu perceptibles, et ce, uniquement par temps clair. Les pales des éoliennes se distingueront alors à l'arrière de la ligne de crête qui ferme actuellement le panorama.



Point de vue photographique




173,6°

143,6°

203,6°

Photomontage 60° x 27°

173,6°



Pour restituer le réalisme du photomontage, observez-le à une distance d'environ 35 cm (format A3)

Réalisé par Géophom

E3 14,5km
E4 15,4km
E5 15,4km

La Butte des Fraus

Meneac

Plumieux
La Ferrière-Plémet

Localisation et distance des éoliennes

Les Landes du Tertre

Photographie

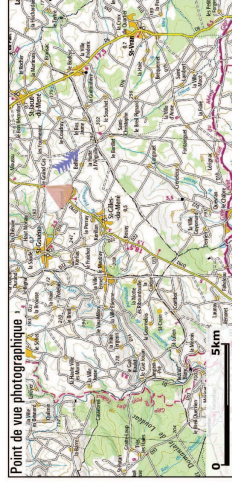
Projection panorama : Cylindrique
 Coordonnées Lambert 93 : 289910, 6811109, 282
 Azimut | Champ | Focale : 202° | 120° | 42 mm (24x36)
 Date & heure TU : 12/06/2014 11:45

Eoliennes

Nombre d'éoliennes : 5
 Dimensions mat | rotor | hauteur totale : 93 m | 114 m | 150 m
 Orientation rotor : 20°
 Eolienne la plus proche : E1 (8,6 km - 195,9°)
 Eolienne la plus éloignée : E5 (10,1 km - 192,5°)




Position Point de vue Photographique



Point de vue photographique



Vue panoramique 120°



Photomontage 60° x 27°

Pour restituer le réalisme du photomontage, observez-le à une distance d'environ 35 cm (format A3)

E5 10,1 km 8,7 km
 E2 8,7 km 8,6 km
 E1 8,6 km 8,6 km

Localisation et distance des éoliennes

Plumieux

La Ferrière-Plémet

Beausejour

Les Landes du Tertre